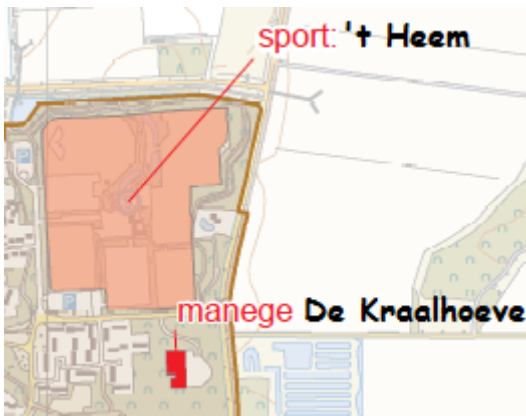


Bijlage: Hoe opmerkingen te verwerken op de toponiemenkaart



Als een naam onjuist is: de naam doorhalen

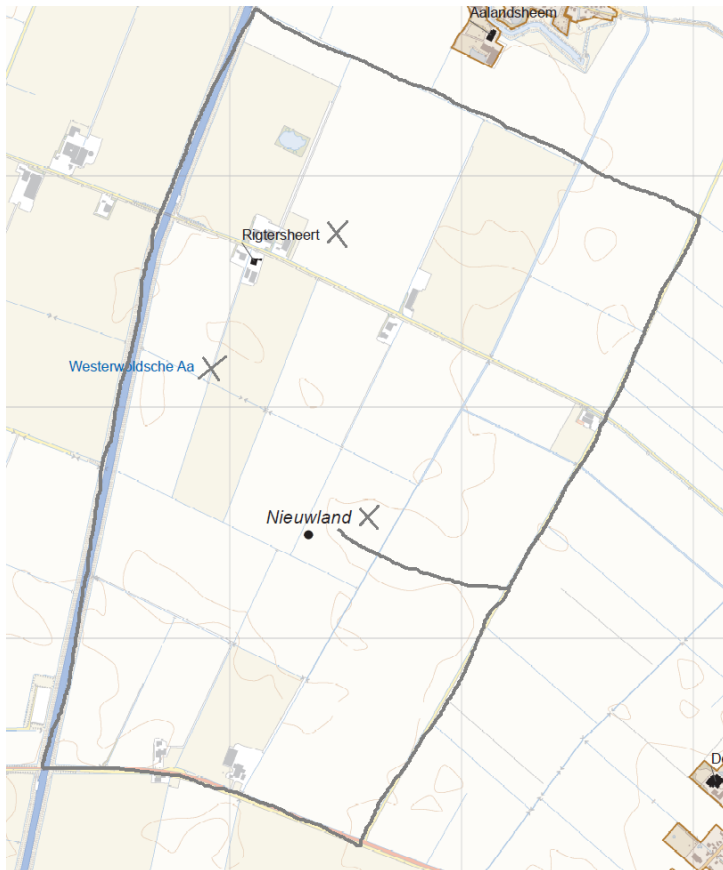
Als een naam gewijzigd moet worden: de naam doorhalen en de juiste naam erbij schrijven



Als een naam ontbreekt van rode of oranje objecten: de naam erbij schrijven

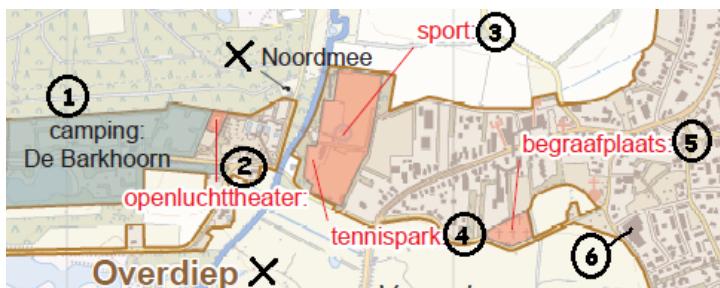


Een nieuwe naam toevoegen: object aangeven en de naam erbij schrijven



Begrenzing van een geografisch gebied of buurtschap (plaats met een punt) aangeven: bij benadering met een lijn de begrenzing intekenen en met een verbindingslijn aangeven bij welke naam de begrenzing hoort. Gebruik eventueel verschillende kleuren om de begrenzing van overlappende gebieden van elkaar te onderscheiden.

Gecontroleerde namen graag met een kruisje, vinkje of markeerstift afvinken.



1. Naam camping wijzigen in: **De Bosrand**
2. Naam openluchttheater: **De Barkhoorn**
3. Naam sportterrein: **Sportpark Sellingen**
4. Naam tennispark: **n.v.t.**
5. Naam begraafplaats: **Gemeentelijke begraafplaats Sellingen**
6. Naam gebouw: **De Zuides**

Om ruimte op de kaart te besparen, kunnen wijzigingen eventueel ook in een aparte lijst verwerkt worden met nummerv verwijzingen naar locaties op de kaart. Het bijgevoegde formulier kan daarvoor gebruikt worden. De keuze is aan u.

Nummer	Naam en eventuele beschrijving

Nummer	Naam en eventuele beschrijving

Nummer	Naam en eventuele beschrijving

Nummer	Naam en eventuele beschrijving